

Име. № подл.	Подпись и дата	Взам. име. №

Условные обозначения:

- Границы**
- зоны планируемого размещения линейного объекта;
 - зоны планируемого размещения линейного объекта;
 - зоны планируемого размещения линейного объекта, подлежащего переносу (перустройству) из зоны планируемого размещения линейного объекта;
 - земельных участков, сведения о которых содержатся в ЕГРН;
 - кадастровых кварталов;

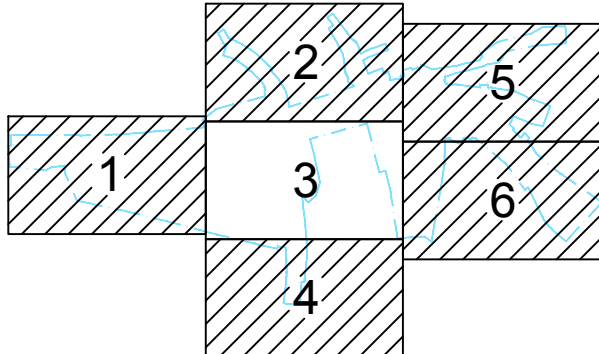
Поясняющие надписи






номера кадастровых кварталов;

кадастровые номера земельных участков, сведения о которых содержатся в ЕГРН;

- Объекты**
- Контуры существующих сохраняемых объектов капитального строительства;
 - Объекты капитального строительства подлежащие сносу (демонтажу);
 - Граница и номер объекта капитального строительства, сведения о котором содержатся в ЕГРН;
 - Выявленный объект культурного наследия;
 - Охранная зона выявленного объекта культурного наследия;
 - Зона регулирования застройки и хозяйственной деятельности;
 - Зона охраняемого природного ландшафта;
 - Номер объекта культурного наследия, в соответствии с нормативным актом.

Схема расположения листов



						1/34ЦУКС/0640/ПИР/СГТП/ИРД-ППМТ2-ПМ-2			
						Реконструкция разводного моста через реку Преголь на участке Калининград-Советск Калининградской железной дороги. Этап 2. Автомоторный мостовой переход			
Изм.	Коп.ч.	Лист	Ндок.	Подп.	Дата	Раздел 6. Материалы по обоснованию проекта межевания.	Стадия	Лист	Листов
Разраб.	Кирилюк				28.03.2019		П	3	6
Проверил	Петин				28.03.2019	Чертеж по обоснованию проекта межевания территории			
Нач.отд.	Васильев				28.03.2019				
Н.контр.	Калиниченко				28.03.2019				